

Manuela
POPESCU

ATLAS

de
GEOGRAFIE

u
ROMÂNIEI

pentru clasa a IV-a

Ediția a III-a, revizuită și adăugită



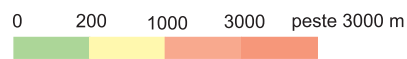
CUPRINS

Harta fizică a lumii	4
Harta politică a Europei	6
Uniunea Europeană	7
România	8
Poziția geografică a României	9
Relieful României	10
Unitățile de relief	11
Carpații Orientali, Subcarpații Moldovei și de Curbură, Podișul Moldovei	12
Carpații Orientali	13
Carpații Meridionali, Subcarpații Getici, Podișul Getic, Podișul Mehedinți	14
Carpații Meridionali	15
Carpații Occidentali, Dealurile de Vest, Câmpia de Vest	16
Carpații Occidentali	17
Depresiunea Transilvaniei, Podișul Dobrogei, Delta Dunării	18
Depresiunea Transilvaniei și Podișul Dobrogei	19
Câmpia Română	20
Tipurile de climă	21
Râurile și lacurile	22
Principalele râuri și lacuri din România	23
Cursul Dunării	24
Marea Neagră	25
Vegetația	26
Fauna	27
Vegetația și fauna României	28
Rezervațiile naturale	29
Rezervația Biosferei Delta Dunării	31
Marile orașe	32
Cele mai mari orașe ale României	33
Harta administrativă	34
Resursele de subsol	35
Activitățile industriale	36
Utilizarea terenurilor	38
Cultura plantelor	39
Creșterea animalelor	40
Cultura plantelor și creșterea animalelor	41
Transporturile în România	42
Căi ferate și porturi	43
Șosele și aeroporturi	44
Harta turistică	45
Obiective turistice din România	46
Superlative geografice în România	47



HARTA FIZICĂ A LUMII








Madrid, Plaza de Cibeles



Paris, Vedere din Turnul Eiffel



Londra, London Eye



Vatican, Piazza San Pietro



Limba oficială: limba română

Ziua Națională a României: 1 Decembrie

Forma de guvernământ: Republică

Puterea legislativă: Parlament bicameral (Camera Deputaților și Senatul)

Puterea executivă: Guvern, condus de un prim-ministru desemnat de președintele țării.

Moneda națională: „Leu”, cu subdiviziunea „ban”

Suprafața totală a teritoriului: 238.391 km²

Lungimea totală a granițelor: 3.150 km

Lungimea litoralului românesc: 245 km

Populația: 19.861.408 locuitori (la 1 ianuarie 2015)

Densitatea populației: 83,3 locuitori/km²



Parlamentul României – sala de ședințe

Populația pe sexe

Masculin: 48,8% din totalul populației

Feminin: 51,2% din totalul populației

Populația pe grupe de vârstă

0-14 ani: 15% din totalul populației

15-64 de ani: 70% din totalul populației

65 de ani și peste: 15% din totalul populației

Populația pe medii

Urban: 56,4% din totalul populației

Rural: 43,6% din totalul populației

Vârsta medie: 39,5 ani la bărbați și 42,7 ani la femei

Speranța de viață: 71 de ani la bărbați și 78,1 ani la femei

Structura etnică a populației

Români: 88,9% din totalul populației

Maghiari: 6,5% din totalul populației

Romi: 3,3% din totalul populației

Ucraineni: 0,27% din totalul populației

Germani: 0,2% din totalul populației

Alte etnii: 0,8% din totalul populației

Religii

Ortodoxă: 86,5% din totalul populației

Romano-catolică: 4,6% din totalul populației

Reformată: 3,2% din totalul populației

Pentecostală: 1,9% din totalul populației

Alte religii: 3,6% din totalul populației

Atei/fără religie: 0,2% din totalul populației

Organizarea administrativ-teritorială

41 de județe plus municipiul București, care are statut de județ.

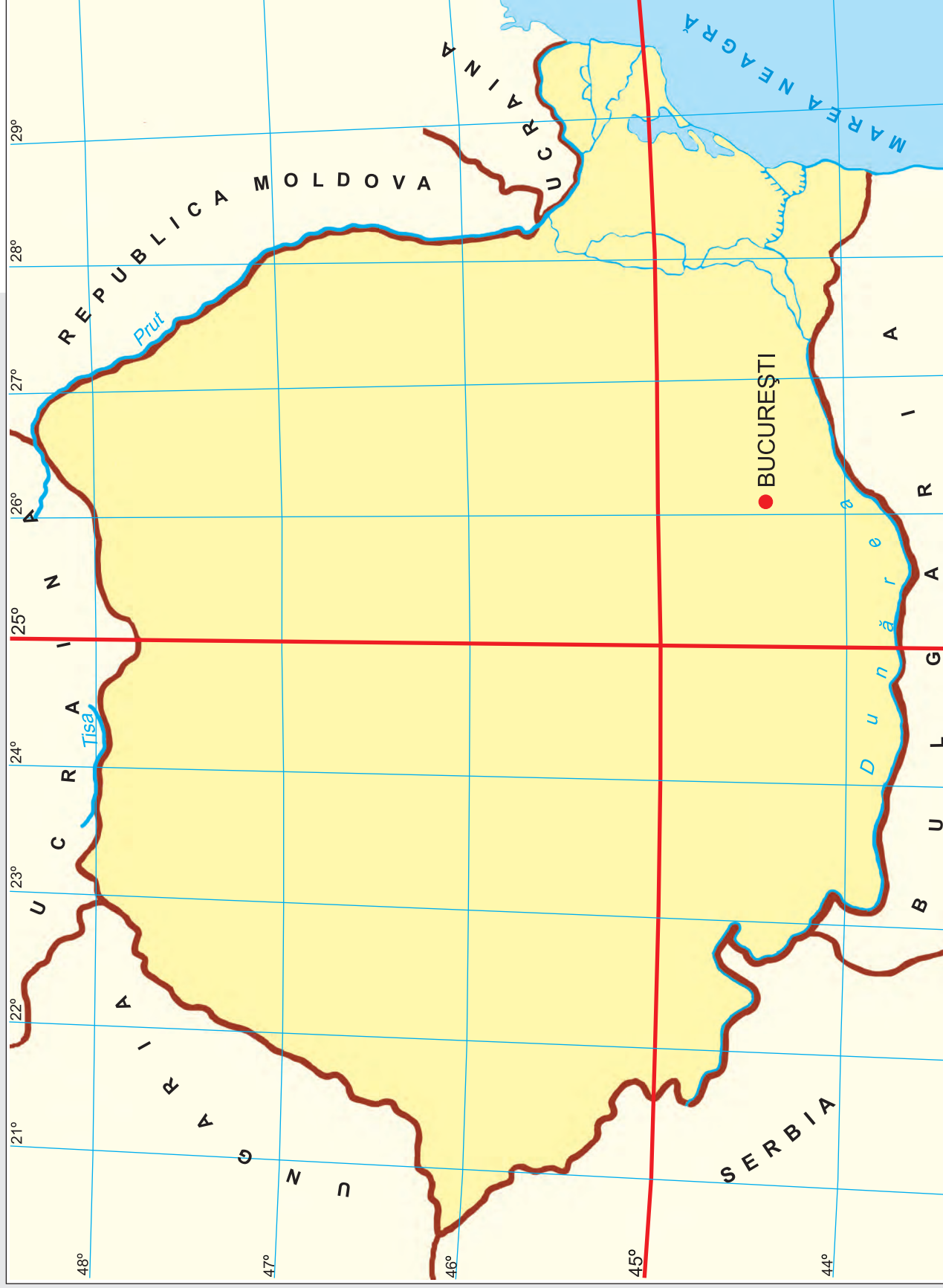
320 de orașe, din care 103 municipii.

2.861 de comune, care cuprind 12.956 de sate.



Clădirea Mitropoliei, București

POZIȚIA GEOGRAFICĂ A ROMÂNIEI



Fiind traversată de paralela de 45° lat. N, România este situată la jumătatea distanței dintre Ecuator și Polul Nord. În cadrul Europei, țara noastră ocupă o poziție centrală, evidențiată de meridianul de 25° long. E, la egală distanță între vestul și estul continentului.

România este o țară de mărime mijlocie, având o suprafață de 238.391 km². Vecinii României sunt:

- în nord, Ucraina;
- în est, Moldova și din nou Ucraina;
- în sud, Bulgaria;
- în vest, Ungaria și Serbia.

O parte din granițele cu țările vecine sunt naturale, fiind formate de Dunăre, Prut și Tisa.

Foarte importantă pentru economia țării noastre este ieșirea la Marea Neagră.



RELIEFUL ROMÂNIEI

